

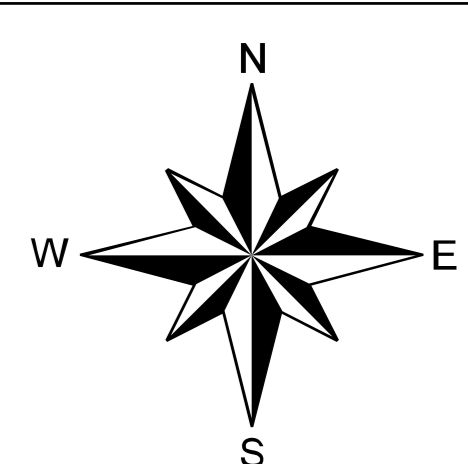


PLAN OGÓLNY GMINY KOSÓW LACKI










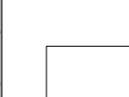
załącznik nr 2 Obszary Uzupelnienia Zabudowy

SKALA 1:20 000

0 1 2 3 km



OZNACZENIA

-  obszar objęty planem ogólnym gminy
 -  budynki według Klasyfikacji Środków Trwałych:
 - budynki przemysłowe o symbolu 101,
 - budynki handlowo-usługowe o symbolu 103,
 - budynki biurowe o symbolu 105,
 - budynki szpitali i inne budynki opieki zdrowotnej o symbolu 106,
 - budynki oświaty, nauki i kultury oraz budynki sportowe o symbolu 107,
 - pozostałe budynki niemieszkalne o symbolu 109,
 - budynki mieszkalne o symbolu 110
 -  bufor w odległości 50 m od zgrupowań nie mniej niż 5 budynków (odległość pomiędzy dwoma budynkami nie większa niż 100 m), uzupełniony o obszary o jednostkowej powierzchni nie większej niż 5000 mkw.
 -  Obszar Uzupelnienia Zabudowy - wyściowy (powstały w wyniku cofnięcia bufora 50 m o 40 m)
 -  Obszar Uzupelnienia Zabudowy - rozszerzenia
 -  gleby chronione (klasy I-III) w granicach administracyjnych miasta
 -  gleby chronione (klasy I-III)
- Na użytkach rolnych klas I-III poza granicami administracyjnymi miast rozszerzenie granic OUZ jest dopuszczalne wyłącznie na obszarach bufora 50 m od istniejących budynków oraz położonych w odległości nie większej niż 50 m od granicy pasa drogowego drogi publicznej w rozumieniu przepisów ustawy z dnia 21 marca 1985 r. o drogach publicznych (Dz. U. z 2024 r. poz. 320), z wyłączeniem dróg ekspresowych i autostrad
-  drogi publiczne
 -  granica obrębu ewidencyjnego
 -  działki ewidencyjne

